

Verificación de parques del Área Metropolitana 2023





Verificación en campo



¿Cuándo?

Del 13 de octubre al 10 de noviembre de 2023

¿Qué se verificó?

Parques nuevos y rehabilitados reportados por los municipios del AMM en la última evaluación de Alcalde, Cómo Vamos, para corroborar estos datos de cada parque:

- Nombre
- Dirección y ubicación
- Escala
- Condiciones de acceso

Glosario



Parques: Espacios públicos en el área urbana que se caracterizan por brindar servicios ambientales y/o recreativos. No se consideran los camellones, terrenos baldíos o jardineras.

Tipo de intervención

Nuevo

Parque que los gobiernos municipales reportaron como de nueva creación.

Rehabilitado

Parque que los gobiernos municipales reportaron que tuvieron una transformación integral a las instalaciones, infraestructura o equipamiento, con lo que se brindan nuevas dimensiones de uso y aprovechamiento.

Existencia





Localizado

Sí fue encontrado en nuestra verificación en campo al llegar a la ubicación y dirección proporcionada por los municipios.





No localizado

No fue encontrado en nuestra verificación en campo al llegar a la ubicación y dirección proporcionada por los municipios.

Escala

-  **Bolsillo:** Parques pequeños, usualmente de menos de 1,000 m², en donde se aprovechan áreas residuales o parciales que no necesariamente estaban pensadas para ser parques.
-  **Vecinal:** Parque que atiende a una colonia, sector o subdivisión de la misma. Usualmente surgen en el plan de cada colonia como un área cedida al municipio para atender a ese grupo.
-  **Intercolonia:** Parques que se establecieron como cesión grupal o colectiva de un desarrollo de varias colonias. Normalmente se trata de predios no desarrollables o terrenos recuperados.
-  **Lineal:** Parques que se construyen a lo largo de calles o avenidas, aprovechando camellones o laterales. permiten conectar varias colonias y zonas y pueden presentar más diversidad de equipamiento por su dimensión.

Restricciones de acceso

-  **Abierto:** Parques sin ningún tipo de restricción para acceder y usar sus instalaciones.
-  **Con candado:** Parque en donde la entrada está limitada por algún tipo de cerradura y solo residentes cuentan con la llave para controlar el acceso.
-  **Residentes:** Parques que se encuentran dentro de colonias privadas, por lo que tienen acceso solo residentes de esa colonia.
-  **Previo pago:** Parques a los que se tiene acceso al pagar una cuota monetaria.

Verificación



	Reportados	Localizados	Acceso Libre
Apodaca	8	8	88%
Escobedo	3	3	100%
García	35	34	74%
Guadalupe	34	33	88%
Juárez	9	9	56%
Monterrey	165	165	73%
San Nicolás	40	40	90%
San Pedro	49	49	73%
Santa Catarina	22	22	82%
Total	365	363	77%

Apodaca



Suma total: **8 parques**

Nuevos: **8 parques**

Rehabilitado: -

Localizados:
8 parques

No Localizados:
0 parques

Escala del parque

 Bolsillo:

-

 Vecinal:

5 parques

 Intercolonia:

-

 Lineal:
3 parques

Restricciones



Abierto

7



Con candado

-



Residentes

1



Previo Pago

-

Escobedo



Suma total: **3 parques**

Nuevos: **2 parques**

Rehabilitado: **1 parque**

Localizados:
3 parques

No Localizados:
0 parques

Escala del parque

 Bolsillo:

-

 Vecinal:

2 parques

 Intercolonia:

-

 Lineal:

1 parque

Restricciones



Abierto

3



Con candado

-



Residentes

-



Previo Pago

-

Suma total: **35 parques**

Nuevos: **9 parques**

Rehabilitado: **26 parques**

Localizados:
34 parques

No Localizados:
1 parques

Escala del parque

 Bolsillo:
1 parque

 Vecinal:
32 parques

 Intercolonia:
1 parque

 Lineal:
-

Restricciones


Abierto
25


Con candado
-


Residentes
9


Previo Pago
-

Guadalupe



Suma total: **34 parques**

Nuevos: **2 parques**

Rehabilitado: **32 parques**

Localizados:
33 parques


No Localizados:
1 parque

Escala del parque

 Bolsillo:
1 parque

 Vecinal:
31 parques

 Intercolonia:
1 parque

 Lineal:
-

Restricciones


Abierto
30


Con candado
-


Residentes
3


Previo Pago
1

Suma total: **9 parques**

Nuevos: **6 parques**

Rehabilitado: **3 parques**

Localizados:
9 parques

No Localizados:
0 parques

Escala del parque

 Bolsillo:
1 parque

 Vecinal:
6 parques

 Intercolonia:
-

 Lineal:
2 parques

Restricciones


Abierto
5


Con candado
-


Residentes
4


Previo Pago
-

Monterrey



Suma total: **165 parques**

Nuevos: **8 parques**

Rehabilitado: **157 parques**

Localizados:
165 parques

No Localizados:
0 parques

Escala del parque

 Bolsillo:
10 parques

 Vecinal:
143 parques

 Intercolonia:
5 parques

 Lineal:
7 parques

Restricciones


Abierto
121


Con candado
1


Residentes
43


Previo Pago
-

San Nicolás



Suma total: **40 parques**

Nuevos: **2 parques**

Rehabilitado: **38 parques**

Localizados:
40 parques

No Localizados:
0 parques

Escala del parque

 Bolsillo:

-

 Vecinal:

40 parques

 Intercolonia:

-

 Lineal:

-

Restricciones



Abierto

36



Con candado

-



Residentes

4



Previo Pago

-

San Pedro



Suma total: **49 parques**

Nuevos: **5 parques**

Rehabilitado: **44 parques**

Localizados:
49 parques

No Localizados:
0 parques

Escala del parque

 Bolsillo:
6 parques

 Vecinal:
38 parques

 Intercolonia:
1 parque

 Lineal:
4 parques

Restricciones


Abierto
36


Con candado
4


Residentes
9


Previo Pago
-

Santa Catarina



Suma total: **22 parques**

Nuevos: **6 parques**

Rehabilitado: **16 parques**

Localizados:
22 parques

No Localizados:
0 parques

Escala del parque

 Bolsillo:
1 parque

 Vecinal:
20 parques

 Intercolonial:
-

 Lineal:
1 parque

Restricciones


Abierto
18


Con candado
1


Residentes
3


Previo Pago
-



Evalúa tu Parque

Califica aquí comovamosnl.org

